

построен в стиле барокко по проекту Растрелли – российского архитектора итальянского происхождения. Другие фотографии из этой поездки приведены в [7, стр. 254] и [9, стр. 375].

В день нашего возвращения в Таллинн прилетел тогдашний президент США Барак Обама. Открытые границы перекрыли, и образовалась небольшая очередь. Проехали её довольно быстро.

2.10. Беларусь, Молдавия (Республика Молдова)

После 1994 года путешествия по Беларуси практически прекратились. Мы с Таней приезжали только в Минск. Юля одна ездила по некоторым местам (Брест, Несвиж, Мир, и др.). До 1994 года путешествовали по Беларуси довольно много, но это было уже давно. Сплавлились по десяткам рек. Проводили время на многих озёрах (наиболее частым местом, пожалуй, было озеро Мядель). Останавливались в палатках, ловили рыбу. В подсекции 3.1.4 «Беларусь» показаны проделанные автомобильные маршруты.

В 1970-1980 годах у нас не было машины, и больше всего времени мы проводили на воде. Я пристроил маленький моторчик (2 лошадиные силы) к байдарке и к надувному плоту, на которых удавалось преодолевать довольно большие расстояния. Проплыли (с мотором и без него) через озеро Нарочь, были на Браславских, Лепельских и других озёрах. Сплавлились по многим рекам. Вот некоторые примеры: Березина (правый приток Днепра), Вилия, Гайна, Западная Березина (правый приток Немана), Исlochь, Нарочь (или Нарочанка), Неман, Свисlochь. На рис. 2.130 приведены две фотографии. Левая из них сделана в середине 1970 годов на озере Мядель. Мы останавливались там десятки раз. В лодке моя двоюродная сестра Лена и Танина сестра Вика. Правый снимок сделан на реке Березина. Плывём на надувном плоту с мотором. Справа налево: Николай Усовик с женой, Иван Иванович Обросов, Таня и я.



Рис. 2.130. Беларусь. На озере Мядель (слева). По Березине (справа)

Тогда в озере Мядель было довольно много рыбы. Отец ловил на донки угрей. Я занимался подводной охотой и иногда успешно (см. фотографию рис. 3.10).

На рис. 2.131 приведены относительно недавние Юлины фотографии из Брестской крепости, Несвижа и Мира (Гродненская область). В 1980 годах мне приходилось частенько проводить занятия на предприятиях Бреста по программе общества «Знание».

Первый раз я посещал Молдавию на машине ещё в детстве с родителями в 1963 году. Потом был там много раз по работе. В 1988 году ездил туда на своей машине из Беларуси. Основной целью последней поездки было приобретение фруктов в селе Копанка. Проезжали через Киев (см. подсекцию 3.1.23). Сразу после окончания института в Ульяновске доехал на поезде до Львова (через Минск), проехал по районам Ужгорода, откуда добирался на перекладных транспортных средствах через Закарпатье и Молдавию в Севастополь.

До 2013 года Таня с Юлей в Молдавии не были. Прилетели все вместе в Кишинёв 6 августа 2013 года и провели там две ночи. Потом съездили в Тирасполь (Приднестровская Молдавская Республика – Transnistria или Transdnistria – непризнанное государство). Провели несколько

дней на турбазе и съездили в монастыри. Для Тани и Юли Молдавия была последней европейской страной. Все остальные страны они уже посетили.

В подсекциях 3.1.23 и 3.3.3, посвящённых Молдавии и Приднестровской Молдавской Республике, приведены дополнительная информация и соответствующие карты.



Рис. 2.131. Беларусь. Брестская крепость, 2018 (слева). Мирский замок, 2017 (в центре). В Несвижском замке, 2017 (справа)

На рис. 2.132 показаны две фотографии 2013 года из Тирасполя. Ранее я проезжал эти места на машине (из Минска).



Рис. 2.132. Тирасполь, 2013 год

Посетили знаменитые Криковские подвалы (немного больше 15 км на север от Кишинёва), подземные галереи которых протянулись на 120 км. Это место очень понравилось (см. левый снимок рис. 2.133). После экскурсии заехали в магазин при заводе, закупились и поехали на турбазу Сатул-Молдовенеск (Satul Moldovenesc), где провели две ночи. В переводе с румынского языка это имя означает «Молдавское село». Останавливались в домике на берегу грязноватого озера. Кроме нас там больше никого не было (см. правый снимок рис. 2.133).



Рис. 2.133. Молдавия, 2013 год. В криковских подвалах (слева). Сатул-Молдовенеск (справа)

Съездили в монастыри Старого Орхея (Orhieul Vachi) – историко-археологический комплекс на реке Реут (в 60 км к северо-востоку от Кишинёва). Там находятся следы различных цивилизаций. Это место знаменито скальными монастырями (в пещерах), которые хорошо

сохранились до настоящего времени. На рис. 2.134 приведены две фотографии из района Старого Орхей.



Рис. 2.134. Молдавия, 2013 год. Старый Орхей – историко-археологический комплекс на реке Реут

Из Кишинёва уехали на микроавтобусе в Румынию (в город Яссы - Iasi) и арендовали там машину. Дальнейший путь был описан выше в подсекции 2.4.1.

В Молдавии понравилось. Там много овощей и фруктов, вкусное мороженое и хорошее вино. Остановка в «Молдавском селе» тоже заслуживает внимания. Могли съездить в эту страну много раз на автомобиле из Португалии. Основной проблемой является то, что Молдавия не входит в список стран, на которые есть страховка для нашей машины. Оформление дополнительных документов всегда требует много времени. Условия страховки часто могут быть другими и не всегда устраивающими. Так что самый разумный путь – это перелёт и аренда машины.

2.11. Европейская часть России

Ниже рассказывается про путешествия по европейской части России, совершённые в 2004 году и после 2014 года. На карте рис. 3.106 (см. подсекцию 3.1.29 «Россия») выделены четыре группы таких поездок:

- 1) на поездах (помечены штриховой линией коричневого цвета);
- 2) с экскурсиями на наземном и водном транспорте (помечены *курсивом этим цветом*);
- 3) на автомобилях, которыми мы сами управляли (помечены *курсивом этим цветом*);
- 4) на автомобилях, которыми мы не управляли (помечены *курсивом этим цветом*).

Много посмотрели в поездке 2004 года (см. подсекцию 2.11.1). Потом произошёл перерыв практически на 10 лет. Поэтому следующая поездка, которая описана в подсекции 2.11.2, проходила только в 2014 году.

2.11.1. Ульяновск – Москва – Санкт-Петербург – Минск

Начиная с 2004 года широко использовался следующий тип путешествий по России. Прилетали на самолёте в выбранный город. Далее перемещались общественным транспортом (в основном, по железной дороге) с остановками в интересных местах, откуда посещали рядом расположенные достопримечательности. Улетали из конечного пункта.

В 2004 году прилетели в Ульяновск и улетели из Минска, проехав на поезде по маршруту Ульяновск – Москва – Санкт-Петербург – Минск. В Ульяновске провели время с нашими родственниками и посетили места, связанные с Лениным, которые мне уже прилично поднадоели во время жизни в этом городе (до 1972 года). Посмотрели на Волгу (Куйбышевское водохранилище) и поехали по окрестностям. Потом уехали в Москву.

Таня с Юлей никогда не были в мавзолее Ленина. Я был там два раза. В этой поездке они туда попали, отстояв огромную очередь. Сходили в Храм Василия Блаженного (Собор Покрова

Пресвятой Богородицы). Не обошлось без давно забытого старого. На выходе из собора зашли в магазин. Там продавался музыкальный сувенир. Я спросил: «Какую музыку он играет?» Ответа не последовало. Повторил вопрос. «Он играет музыку» – ответили мне. «Какую музыку?» – ещё раз спросил я. После этого продавщица меня чуть не укусила. Решили больше не рисковать и присоединились к автобусной экскурсии по городу.


Из Москвы уехали на поезде в Санкт-Петербург. Жили в гостинице около крейсера Аврора. Посетили много музеев и других интересных мест: Государственный Эрмитаж, Петергоф, крейсер Аврора, домик Петра I, Петровский антропологический музей (Кунсткамера), Петропавловская крепость, Исаакиевский собор, Казанский собор, Храм Воскресения Христова (Спаса на Крови), Летний сад. Соответствующие фотографии и описания легко найти в интернете. Мы с Таней были в перечисленных выше музеях (и других местах) много раз. Юлия посетила некоторые из них впервые. Прошли по ночному городу и посмотрели, как разводятся мосты. На рис. 2.135 слева показана фотография 2004 года из Петергофа. На правом снимке, который сделан уже в 2014 году, мы проплываем Зимний дворец. В промежутке между 2004 и 2014 годами Таня с Юлей в России не были.



Рис. 2.135. Петергоф, 2004 (слева). Вид на Зимний дворец с Невы, 2014 (справа)

К сожалению, не всё в той поездке 2004 года было гладко. 21-23 октября 2008 года я один принимал участие (от португальского университета) во встрече на высшем уровне «ЕС-Россия» (ЕС – Европейский Союз). Там делал два доклада с предложениями о совместных проектах. Это была короткая поездка в Москву. Долгое время велась переписка с российскими учёными. Было потрачено много времени без какого-либо результата. Сложилось определённое мнение и путешествия в Россию были заморожены практически на 10 лет (с 2004 по 2014 годы). Бытовые причины кратко описаны в книге [9, стр. 60]. Деловые контакты, к которым привела встреча в Москве, оказались бесполезными.

2.11.2. Из Санкт-Петербурга (Петрозаводск, Кижы, Великий Новгород)

Все вместе возобновили поездки в Россию только в 2014 году, когда путешествовали из Санкт-Петербурга с радиальными выездами в Петрозаводск для посещения историко-архитектурного музея Кижы (см. указатель  рис. 3.106 на [Кижы](#)) и в Великий Новгород. Соответствующая карта показана в книге [9, стр. 66]. В Санкт-Петербурге проплыли на катере по рекам Фонтанка и Нева (см. правый снимок рис. 2.135). Сходили в Русский музей.

Очень понравились Кижы. Там была проведена великолепная экскурсия. Слева рис. 2.136 приведена одна из фотографий. Съездили в город Пушкин (Царское село). Посетили там Екатерининский дворец (см. правый снимок рис. 2.136) и янтарную комнату в этом дворце, в которой фотографировать запрещено.

Съездили на поезде в Великий Новгород – один из древнейших и известнейших городов России с большим числом церквей (основан в 859 году). Посетили кремль, Юрьев монастырь, музей народного деревянного зодчества «Витославицы». На рис. 2.137 приведены три

фотографии из этих мест. Город показался провинциальным. Много неразберихи. В [7, стр. 303] и в [9, стр. 66] приведены другие фотографии из этой поездки (в частности, показан памятник «Тысячелетие России»). Практически все посещённые места понравились.



Рис. 2.136. 2014 год. Кижы (слева). Екатерининский дворец в городе Пушкин – Царское село (справа)



Рис. 2.137. Великий Новгород, 2014 год. Крестовоздвиженский собор Юрьева монастыря (слева). Церковь Спаса преображения (в центре). Знаменский собор (справа)

2.11.3. Ростов-на-Дону – Таганрог

В 2015 году слетали с Юлей в Ростов-на-Дону и съездили в Таганрог на конференцию. Особенно удивил Ростов-на-Дону. Я был в этом городе в 1977 году, и тогда он совершенно не понравился. Сегодня в центре много новых современных зданий и памятников. Город не узнать. Прошлись по окраинам. Там похуже, но, видимо, всему своё время.

Ростов-на-Дону, с населением больше 1 миллиона человек, расположен на берегу реки Дон в 46 км от её впадения в Азовское море. В городе красиво оформлены подземные переходы. Очень понравилась дешёвая и вкусная еда (судак с грибами, уха с дымящей щепочкой, пироги и многое другое). Если предположить, что Европа и Азия разделяются по Кумо-Манычской впадине, то Ростов-на-Дону находится частично в Европе и частично в Азии. На левом снимке рис. 2.138 показана одна из самых значимых скульптур в этом городе – памятник «Основателям крепости Дмитрия Ростовского».

Конференция проходила в Ростове-на-Дону и в Таганроге. Правый снимок рис. 2.138 сделан в Таганроге. Во времена бывшего СССР здесь располагался известный радиотехнический институт. Азовское море не впечатлило. Грязновато. Очень понравился дом, где родился Антон Павлович Чехов (см. левый снимок рис. 2.139). Смотрительница трепетно и интересно рассказывала про каждую комнату. Проехали по Чеховским местам, посмотрели дом Раневской (см. правый снимок рис. 2.139). Поездка понравилась, и захотелось снова ехать в Россию.



Рис. 2.138. 2015 год. В Ростове-на-Дону (слева). В Таганроге (справа)



Рис. 2.139. Таганрог 2015 год. Дом А.П.Чехова (слева). Музей Ф.Г.Раневской (справа)

2.11.4. По Золотому кольцу России

В 2016 году заказали автобусный тур по Золотому кольцу России, который длился 7 дней (см. пометку ♣ на рис. 3.106) и проходил по маршруту (см. левую карту на рис. 2.140): Москва – Владимир – Боголюбово – *Суздаль* (гостиница) – Иваново – *Ярославль* (гостиница) – Кострома – *Ярославль* (та же гостиница) – Ростов Великий – Переславль-Залесский – *Сергиев Посад* (гостиница) – *Александров* (гостиница) – *Углич* (гостиница) – Мышкин – Мартыново – Москва. Понравилось всё: прекрасный гид, познавательные экскурсии, хорошие гостиницы.

После завершения тура ходили в Московский Кремль, в алмазный фонд, в оружейную палату. Съездили в Серпухов, куда ранее я навещался частенько. Там, в коммунальной квартире, жила мать моего отца и его брата Бориса. Про поездку в город Серпухов, деревни Лукьяново и Балково написано в подсекции 1.2.1 книги [7, стр. 19].

Из Москвы (вечером) поехали на поезде в Ульяновск. В день отъезда выселились из гостиницы, оставили вещи и посетили Третьяковскую галерею. Там одна из самых больших в мире коллекций русского изобразительного искусства. Очень понравилось.

На левом снимке рис. 2.141 показаны Золотые ворота во Владимире, которые построены в 1164 году при князе А.Боголюбском. На среднем снимке – Боголюбский монастырь Рождества Богородицы. На правом снимке рис. 2.141 виден Суздальский кремль в древнейшей части города. Расположен в излучине (в месте между двумя поворотами) реки Каменки. Церкви и религиозные сооружения мы осматривали, наверное, больше всего.

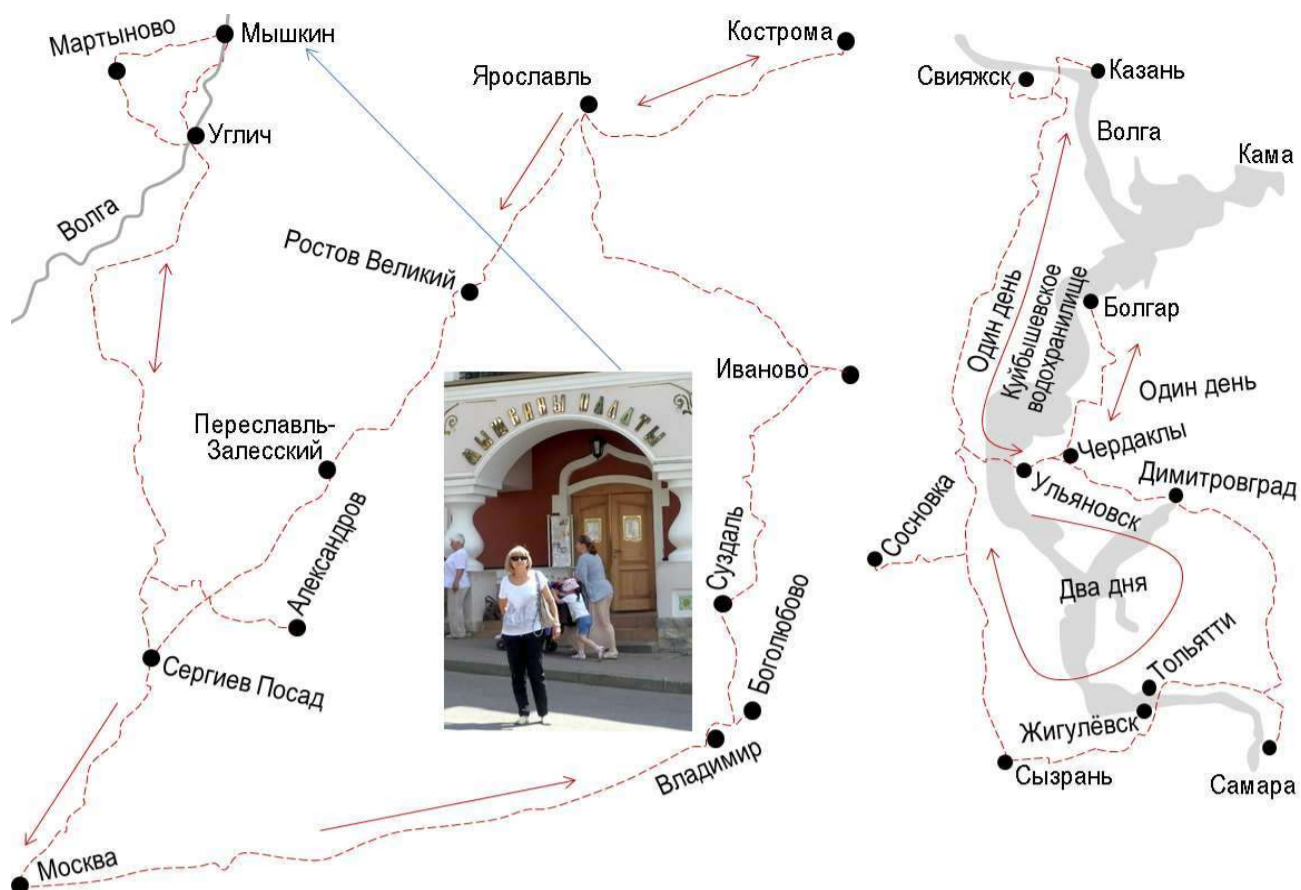


Рис. 2.140. 2016 год (июнь). По Золотому кольцу России на экскурсионном автобусе (слева). На север и на юг от Ульяновска (справа)




Рис. 2.141. Золотое кольцо России, 2016 год. Золотые ворота во Владимире (слева). Монастырь Рождества Богородицы в Боголюбове (в центре). Суздальский кремль (справа)

Ниже на рис. 2.142-2.144 приводятся ещё девять снимков из этой поездки. Подписи к ним показывают, где они сделаны.

Сходили в известный ресторан «Старая пристань» в Костроме на берегу Волги. В Ростовском кремле (Ярославской области) снимались палаты Ивана Грозного в фильме «Иван Васильевич меняет профессию». В городе Сергиев Посад посмотрели выступление вокально-инструментального ансамбля «Пламя». Понравилось. Во многих городах Золотого кольца я был

раньше, но сейчас произошли существенные изменения в лучшую сторону. Поменялись и названия (например, сегодняшний город Сергиев Посад назывался Загорск).



Рис. 2.142. Золотое кольцо России, 2016 год. Часовня Александра Невского в Ярославле (слева). В ресторане «Старая пристань» Костромы (в центре). Кремль Ростова Великого (справа)




Рис. 2.143. Золотое кольцо России, 2016 год. Спасо-Преображенский собор в Переславском кремле (слева). Успенский собор Сергиева Посада (в центре). Троицкий собор Александра (справа)



Рис. 2.144. 2016 год. Церковь Дмитрия на крови в Угличском кремле (слева). В Московском кремле: Царь-пушка (в центре); Царь-колокол (справа)

Последние две остановки были в городе Мышкин и в деревне Мартыново. В первом из них сходили в музей мыши и посмотрели представление. В Мартыново пообщались с кацкарями (субэтническая группа русских, которая, видимо, имеет искусственную природу).

2.11.5. На север и юг от Ульяновска

После Москвы (см. предыдущую подсецию) остановились в Ульяновске и оттуда с моей двоюродной сестрой Леной на её машине съездили в Казань, Свияжск, Болгар (Булгар) и Самару (см. правую карту на рис. 2.140). Первая поездка была в расположенные рядом Свияжск и Казань. На рис. 2.145 приводятся три фотографии из этих мест. На средней из них показана главная пятничная мечеть Республики Татарстан и города Казань (на территории Казанского кремля). Посещал Казань ранее много раз. Сейчас город преобразился и очень понравился.




Рис. 2.145. 2016 год. Свияжский Богородице-Успенский мужской монастырь (слева). Мечеть «Кул-Шариф» (Джума-мечеть) в Казани (в центре). Благовещенский собор Казанского кремля (справа)

Следующая поездка была в Болгар и в Самару. С большим трудом смогли посетить бункер Сталина в Самаре. На рис. 2.146 приводятся три фотографии из этих мест. На среднем снимке показан памятный знак принятия ислама волжскими булгарами в 922 году с самым большим в мире печатным Кораном. Заехали на родину моей матери в село Сосновка (Ульяновская область). Про эту часть написано в подсеции 1.2.3 на странице 21 книги [7]. В [7, стр. 303] и в [9, стр. 61] приведены другие фотографии из поездок, описанных в подсециях 2.11.4 и 2.11.5.



Рис. 2.146. 2016 год. Белая мечеть в Болгаре (слева). Памятный знак в честь принятия ислама в Болгаре (в центре). В бункере Сталина города Самара (справа)

2.11.6. Нижний Новгород, Саранск, Пенза, Ульяновск, Чебоксары, Йошкар-Ола, Смоленск

Для меня поездки по России выполнялись, скорее, для смены обстановки. Часто посещали города и места, где я ранее был. Прежде всего Россия предназначалась для Юли. В первой поездке 2018 года проехали через разные города с небольшими остановками, первая из которых была в Нижнем Новгороде (бывший Горький). Это ещё один российский город с населением, превышающим миллион человек. Я был во всех таких городах России (то есть во всех городах-миллионниках). Интересно место, где Ока впадает в Волгу (см. снимок на рис. 1.46). Эта река протекает через хорошо знакомые город Серпухов и деревню Балково.

Потом переехали в Саранск – город детства моей мамы, где она училась в школе. У меня даже сохранилась книга 1939 года, которая была подарена маме за отличную учёбу в школе Саранска. Далее остановились в городе Пенза, из которого поехали в Ульяновск. На рис. 2.147 (слева) приведены две фотографии из мест остановки в Нижнем Новгороде и в Саранске.




Рис. 2.147. 2018 год. Строгановская (или Рождественская) церковь Нижнего Новгорода (слева). Собор Святого Фёдора Ушакова в Саранске (в центре). Часовня во имя святых благоверных Петра и Февронии Муромских в Йошкар-Оле (справа)

В Ульяновске нас встретила Лена (моя двоюродная сестра), и мы сразу же поехали на её машине в столицу Республики Марий Эл – город Йошкар-Олу (справа на рис. 2.147 приведён один из снимков в этом городе).

Путь в Йошкар-Олу с некоторыми фотографиями показан на карте рис. 2.148. Доехали, переночевали и походили по городу, в центре которого есть специальная застройка с копиями европейских и московских зданий. Там находится небольшое водохранилище реки Малая Кокшага, на берегах которого и сосредоточены основные постройки. Одно из мест называется «Набережная Брюгге» – город Бельгии (см. секцию 2.4). Здания Йошкар-Олы чем-то похожи, но атмосфера совершенно другая. В целом, интересно. Хотелось бы, конечно, увидеть какую-то специфику Республики Марий Эл, но её мы не заметили. Зато всё вокруг блестело и сверкало. Своё всё-таки нашли. На левом верхнем снимке рис. 2.148 мы рядом со скульптурой с названием Йошкин кот. На рис. 2.149 показаны ещё два снимка из этого города.

По дороге назад заехали в Чебоксары – столицу Чувашской Республики. В этом городе в 1984 году я докладывал результаты своей докторской диссертации во Всесоюзном научно-исследовательском и проектно-технологическом институте релестроения (ВНИИР).

Показалось, что сейчас город стал много лучше. Две фотографии из Чебоксар показаны на рис. 2.148. На нижнем снимке я стою в том месте, которое называется нулевой километр.



Рис. 2.148. 2018 год (июль). Путь из Ульяновска в Йошкар-Олу с некоторыми фотографиями



Рис. 2.149. Йошкар-Ола – столица Республики Марий Эл, 2018 год

Потом остановились в месте с названием «Государева гора». Там холм на берегу Волги. Термин «государева» произошёл либо от названия мельницы (прозванной в народе «государевой»), либо в связи с тем, что императрица Екатерина II якобы отобедала здесь во время путешествия по Волге, любуясь живописными видами. Не могу сказать, что там очень

красиво. Похожих мест в России много. Потом вернулись в Ульяновск. Были в этом городе много раз, и, по сравнению с 2016 годом, на наш взгляд, там стало похуже.

Из Ульяновска ехали в Минск с остановкой в Смоленске, где переночевали и посмотрели город. Ничего нового не увидели. Запомнился книжный магазин с хорошими и дешёвыми книжками. От Смоленска до Минска всего 330-340 км.

2.11.7. Соловецкие острова, Архангельск, Вологда, Коломна, Рязань

В 2019 году поехали по северу европейской части России. Прилетели в Санкт-Петербург, переночевали, походили по городу, посетили дворец Юсупова и уехали в город Кемь в Карелии. На рис. 2.150 показана карта этой поездки, которая скопирована со страницы 76 книги [9].



Рис. 2.150. Маршрут по европейской части России (в основном по северу) в июне 2019 года

Разместились в частной квартире. Утром следующего дня уплыли (теплоход Василий Косяков) на Соловецкие острова (см. пометку на рис. 3.106). Прибыли на Большой Соловецкий остров, на котором провели два полных дня. Дошли пешком до гостиницы («Соловецкая Слобода») в посёлке Соловецкий. Сходили в плохо организованный музей. Посетили монастырь. Он изображен на 500-рублёвых купюрах. Видели два варианта таких купюр. На одной сегодняшний монастырь, а на второй он же, но при коммунистическом правлении. Съездили на экскурсию по острову с гидом Юрием (Кержак). Проехали через следующие места (некоторые из них показаны на левой нижней карте рис. 2.150): Секирная гора, дамба Красного озера (которое, нам сказали, поначалу называлось Белым), Савватьево (Савватиевский скит), школа юнг, Исаково, Ботанический сад. По дороге Юрий много рассказывал. Маршрут, по которому ехали, называют Соловецкая кругосветка. Дорог на острове практически нет. На Секирной горе погибло много людей. На вершине церковь, от которой спустились вниз по длинной лестнице. Юрий сказал, что по ней скатывали людей, привязывая их к бревнам. Дамбу

Красного (Белого) озера сделали, чтобы снабдить монастырь водой. Снова из рассказа Юрия. Раньше там были мелкие озёра, которые называли бельцы. После постройки дамбы они соединились, и получившееся озеро назвали Белым. Пришли красные и переименовали это озеро Красным. Посетили известное место на берегу озера, где раньше стояли в длинный ряд землянки школы юнг (во время Второй Мировой войны). В заключение посмотрели довольно интересный ботанический сад.

На следующий день съездили с экскурсией на Большой Заяцкий остров. Когда отплывали, то открывался красивый вид на Соловецкий монастырь (см. правый верхний снимок рис. 2.150). Растительности почти нет. Посмотрели на каменные спиралеобразные лабиринты (см. левый снимок рис. 2.151), конкретной информации по которым мало. В основном гипотезы. Все экскурсоводы в один голос выражали восторг этими местами. Юрий сказал, что мы теперь постоянно будем ездить на Соловки. К сожалению, у нас сложилось другое мнение. Гостиница «Соловецкая Слобода» оказалась одной из самых плохих за всю поездку (и в то же время самой дорогой). Интернет не работал. Лестницы в коридоре грязные. К местным транспортным средствам хорошо подходит фраза «так долго не живут». Обещанной природной красоты не увидели. Дома на острове напомнили Кюсюр в Якутии. Много раз были в Карелии, где природные места, действительно, захватывали. Разговаривали с местными жителями в Кемь, и они высказывали похожее мнение. Цены на Соловках завышены. Однако поездка понравилась. Думается, что эти места нужно обязательно посмотреть и узнать, что там происходило.



Рис. 2.151. 2019 год. На Заяцком острове Соловецких островов (слева). Вологда (справа)

Потом вернулись в Кемь, переночевали в той же квартире (оставляли там часть вещей) и уехали на поезде в Архангельск. Разместились в гостинице «Вега», которая была очень хорошей. Съездили в комплекс «Малые Карелы», который понравился (см. один из снимков слева сверху рис. 2.150). Там собраны дома с окрестных районов, в которых раньше жили зажиточные крестьяне. В Архангельске посетили неинтересную усадьбу Куницыной и прошли большой круг по городу. Следующая остановка была в Вологде. Приехали рано утром, заселились в гостиницу и пошли осматривать город. Сходили в интересный Софийский собор. Посетили музей кружева. Посмотрели Вологодский кремль. Подошли к дому с резным палисадом (см. правый средний снимок рис. 2.150), рядом с которым установлена соответствующая табличка. Прошлись по берегу реки Вологда, в которой красиво отражались окружающие строения (см. правый снимок рис. 2.151).

Далее, ехали в Москву и оттуда на электричке в Коломну. Остановились в гостинице «Советская», которая напомнила слегка забытое прошлое, то есть ужас. Посетили кремль. Один из снимков, около Успенского собора, показан в центре рис. 2.150. Не смогли попасть на музейную фабрику пастилы.

Из Коломны уехали на электричке в Рязань, где остановились на две ночи. Посмотрели кремль, сходили в музей истории Рязанского леденца, подошли к памятнику Есенину около Преображенской церкви Спаса на Яру. Посетили хорошо организованный и интересный мемориальный музей-усадьбу академика, первого лауреата Нобелевской премии (1904 года), Ивана Петровича Павлова (см. левый снимок рис. 2.152). Съездили в Константиново к дому, где

родился Сергей Есенин (см. правый нижний снимок рис. 2.150). Посмотрели красивую местность на берегу Оки (см. правый снимок рис. 2.152). Посетили школу, где учился Есенин (там плохо организованный музей). Подошли к церкви, где его крестили. В Рязани я был раньше. Город бесспорно стал лучше и интереснее.



Рис. 2.152. Рязань, 2019 год. Музей-усадьба академика И.П.Павлова (слева). Ока в Есенинских местах (справа)

Из Рязани поехали в Ульяновск, откуда начался новый автомобильный маршрут (см. следующую секцию). Снимок на Секирной горе Соловецких островов есть в [7, стр. 249].

2.11.8. Кольцевой маршрут из Ульяновска на Урал и обратно

В 2019 из Ульяновска проехали на машине с моей двоюродной сестрой Леной по маршруту (см. карту на рис. 2.153): Ульяновск – Елабужское городище – Набережные Челны – Лудорвай – Ижевск – Воткинск (музей-усадьба П.И.Чайковского) – Хохловка – Пермь – монумент на границе Европы и Азии – Невьянск – дом кузнеца Кириллова – Ганина яма – Чёртово городище – Екатеринбург – Коркинский угольный разрез – Челябинск – Миасс – Карабаш – Златоуст – Парк имени П.П.Бажова – монумент на границе Европы и Азии – Уфа – мавзолей Хусейн-бека – Бугульма – Ульяновск. Курсивом выделены интересные места, которые посещали. Последовательность и места ночёвок помечены цифрами (в кружках) на карте рис. 2.153.

Первая остановка была в Чёртовом (Елабужском) городище, где находятся остатки укрепленного поселения на реке Кама (см. левый снимок рис. 2.154). Оттуда открывается красивый вид на протекающую рядом реку Кама (см. левый снимок рис. 2.154). В Елабужском государственном музее-заповеднике находится мемориальный музей знаменитого художника И.И.Шишкина (он родился в Елабуге). Переночевали в Набережных Челнах. Мой английский друг Айвор Хортон работал в этом городе для завода КАМАЗ, как представитель фирмы IBM. Конечно, послал ему в Англию открытку из Набережных Челнов, а он прислал мне фотографию, показывающую, каким был этот город в те времена. Правый снимок рис. 2.154 сделан в Набережных Челнах напротив завода КАМАЗ.

Далее ехали на столицу Удмуртии город Ижевск и остановились в архитектурно-этнографическом удмуртском музее-заповеднике Лудорвай (в 27 км, не доезжая Ижевска). Там сделан левый снимок рис. 2.153. Эти женщины учили нас готовить в печи по традиционным удмуртским рецептам. По национальности они удмуртка (справа на снимке) и татарка. Зашли на выставку батика Елены Ведерниковой и поговорили с ней.

Переночевали в Ижевске, где посмотрели на Ижика (талисман этого города). Посетили музей оружия имени М.Т.Калашникова. На левом снимке рис. 2.155 Свято-Михайловский собор Ижевска. Далее ехали на город Пермь и по дороге остановились в Воткинске, где посетили очень интересный музей-усадьбу П.И.Чайковского (дом, где он родился и жил). В центре рис. 2.155 показан снимок в музее.

Следующая остановка была в Архитектурно-этнографическом музее «Хохловка» (Пермский край). Это первый на Урале музей деревянного зодчества (один из снимков показан справа на

рис. 2.155). Расположен на живописном берегу реки Кама. По дороге на Пермь проезжали через огромные поля, покрытые цветами фиолетового цвета. Верхний снимок в центре рис. 2.153 сделан на территории архитектурно-этнографического музея «Хохловка». На снимке снизу написано «Счастье не за горами». Это в Перми, на берегу Камы, рядом с речным портом. В центре рис. 2.153 снимок около гостиницы «Прикамье» с пермской достопримечательностью «Пермяк солёные уши». Практически все места, которые проезжали, очень понравились.



Рис. 2.153. 2019 год (конец июня). Кольцевой маршрут от Ульяновска до Урала и обратно



Рис. 2.154. 2019 год. Елабужское городище (слева). КАМАЗ в Набережных Челнах (справа)

Перночевали в Перми и поехали в сторону Невьянска. Неудачно заехали в Кунгурскую ледяную пещеру. Вечером Юля позвонила туда. Как ей порекомендовали, так мы и приехали. По телефону заказать билеты было невозможно. Когда приехали, то на нужное время билетов уже не было. Остановились около монумента Азия-Европа перед Екатеринбургом и добрались до Невьянска. Посмотрели Невьянскую наклонную башню, фотографии которой показаны в подсеции 1.6.9. Поднялись наверх (туда ведут лестницы с довольно узкими проходами). Рядом

с башней находится Собор Спаса Преображения. Остановились около дома кузнеца С.И.Кириллова в селе Кунара, который понравился (см. левый снимок рис. 2.156; ещё один снимок приведён в [7, стр. 252]).



Рис. 2.155. 2019 год. Свято-Михайловский собор в Ижевске (слева). Музей-усадьба П.И.Чайковского в Воткинске (в центре). Хохловка (справа)



Рис. 2.156. 2019 год. Около дома кузнеца Кириллова (слева). Около места с названием «Ганина яма» (справа)

Следующая остановка была в месте «Ганина яма». Туда сбросили остатки царской семьи после убийства. Сейчас на этом месте находится монастырь Святых Царственных Страстотерпцев. Один из снимков из этого места показан справа рис. 2.156).

Далее поехали в Чёртово городище (см. правый верхний снимок рис. 2.153), куда вела плохая дорога. Переночевали в Екатеринбурге (этот город уже находится в Азии). Понравился Большой Шигирский идол в музее истории и археологии Среднего Урала (см. левый снимок на рис. 2.157) в Екатеринбурге (по последним данным его возраст составляет 12 тысяч лет).

Проехали участок по азиатской части России. Первая остановка была около Коркинского угольного разреза. Про это место написано на стр. 252 книги [7] и выше в подпункте 2.8.3. Переночевали в Челябинске (азиатская часть России) и начали перемещаться по направлению к Ульяновску. Екатеринбург и Челябинск являются городами-миллионниками. Остановились около озера Чебаркуль, в которое 15 февраля 2013 года упал метеорит. Проехали Миасс и заехали в Карабаш – один из наиболее загрязнённых городов России. Поднялись пешком к месту с поклонным крестом (соответствующий снимок приведён в [7] на стр. 253), рядом с которым написано «спаси и сохрани». В Карабаше видели лужи, переливающиеся всеми цветами радуги (см. средний снимок рис. 2.157), горы шлака и многое другое. Заехали в Златоуст и приобрели златоустовский нож с сертификатом завода. Ручка ножа покрыта красивой берестой. Остановились в парке Бажова, откуда открывается хороший вид на Златоуст. Переночевали в столице Башкортостана – Уфе. Справа рис. 1.157 приведён один из снимков из этого города.

После Уфы заехали в мавзолей Хуссейн-бека и потом добрались до посёлка Октябрьский. Там, на мосту через реку Ик, текущее время должно меняться на два часа. Мост нашли, но время

меняется не там, а сразу за мостом, где находится стела, разделяющая Республики Башкортостан и Татарстан (см. левый снимок рис. 2.158). Последнюю ночь провели в районе Бугульмы. Подошли к бравому солдату Швейку на железнодорожной станции этого города, а заодно сфотографировали и саму станцию (см. правый снимок рис. 2.158). Завершили этот кольцевой маршрут в Ульяновске.



Рис. 2.157. 2019 год, Большой Шигирский идол (слева). В городе Карабаш (в центре). Уфа (справа)



Рис. 2.158. 2019 год, На границе Башкортостана и Татарстана (слева). В городе Бугульма (справа)

От поездки остались неплохие впечатления. Дороги, конечно, похуже, чем в Западной Европе. Но жильё и питание дешевле. Качество жилья нормальное.

2.11.9. Воронежская область

В 2019 году Юля летала из Москвы в Кишинёв (Молдавия), а мы с женой в это время поехали в Воронеж. Арендовали там машину и проехали путь, показанный на карте рис. 2.159. Маршрут был таким: Шестаково – Нижний Кисляй – Бутурлиновка – Калач – Павловск – Бобров – Воронеж. Ночевали в посёлке Старая Меловая. В первый день посетили Шестаково, Нижний Кисляй, Бутурлиновку и Калач. Во второй день ехали через Павловск, Лосево, Шестаково, Бутурлиновку и Бобров. Все эти места как-то связаны с нашими родственниками по линии отца. В селе Шестаково родилась моя бабушка (Склярова – Логвинова Ольга Николаевна) и её родители (Николай Васильевич – 1880-1952 и Матрёна Андреевна – 1881-1967). Старых домов там мало. Думается, что с конца XIX – начала XX века почти ничего не осталось. От Шестаково до Нижнего Кисляя – 12 км. По дороге въезжаешь в Бутурлиновский район. Там на карте и плакате написано: 1928. Это как раз год рождения моего отца. Он родился в Нижнем Кисляе 14 апреля 1928 года (тогда это был Лосевский район). В этом селе бабушка (Ольга Николаевна) и дедушка

(Василий Петрович) вступили в брак 8 января 1927 года. Тогда они работали на Нижнекисляйском сахарном заводе, который сегодня уже разрушен. Кроме сахарного завода ничего другого, связанного с нашими родственниками, мы не нашли. Справа сверху на рис. 2.159 приведён довольно интересный снимок. Эта фотография была первой в самом старом альбоме отца. Кто на ней? Меня смутило то, что в слове ФОТОГРАФИЯ на обороте используется буква I, которая употреблялась в русском языке до 1918 года (до реформы 1918 года). На этой фотографии, бесспорно, либо мой отец, либо отец отца – Василий Петрович Скляр. Если предположить, что это действительно мой отец, то он ещё маленький, и тогда снимок на рис. 2.159 сделан около 100 лет назад либо в Нижнем Кисляе, либо где-то рядом. Сегодня Нижний Кисляй является посёлком городского типа, где проживает больше 3 тысяч человек. Сейчас это Бутурлиновский район Воронежской области. Шестаково поменьше, и там проживает порядка 2 тысяч человек. Это Бобровский район. В Павловске бабушка, Ольга Николаевна, оканчивала школу (2-й ступени) в 1925 году. В городе Калач проживали многие родственники по линии Скляровых. Семён Михайлович Щелочков (муж сестры Марии Николаевны моей бабушки) родом из Боброва. Про них написано в книге [7]. В этой поездке проезжали много интересных мест, некоторые из которых показаны на снимках рис. 2.160.



Рис. 2.159. Поездка по Воронежской области в середине августа 2019 года



Рис. 2.160. Воронежская область в 2019 году. Снимки по дороге. Около церкви на снимке справа мы ночевали

Левый снимок рис. 2.160 сделан в месте, где находится Хреновской конный завод – один из старейших в России. Там выведена одна из самых известных в мире русских пород лошадей –

Орловский рысак. На среднем снимке показана Церковь Дмитрия Ростовского в Нижнем Кисляе, которая построена в 1869 году. То есть она стояла в этом месте в 1928 году – во время рождения моего отца. На правом снимке – Церковь Михаила Архангела в селе Старая Меловая. Рядом с этой церковью мы ночевали. На пути встречались поселения с интересными названиями, например, «Чулок» и «Пришиб». Заметили, что в сёлах Воронежской области дома хотя и небольшие, но довольно ухоженные. Проехали по тем районам немного больше 800 км.

2.11.10. Северо-восток Европейской части России, Тула

Поездка в Воронежскую область 2019 года была частью самой продолжительной поездки по России, про которую написано в [9, стр. 79-83]. Прилетели в Новосибирск в начале третьей декады июля и улетели из Москвы в конце августа. Посетили много мест в азиатской и европейской частях России, между которыми перелетели на самолёте из Сургута в Москву. Ниже рассказывается про европейскую часть этой поездки (см. карту на рис. 2.161).




Рис. 2.161. Август, 2019 года. Европейская часть самой продолжительной поездки по России

Из Москвы доехали на поезде до города Микунь и далее на автобусе – до столицы Республики Коми города Сыктывкар (см. нижний снимок рис. 2.161), где остановились на две ночи в гостинице «Мельница». Ходили по улицам. Про что-то запомнившееся сказать трудно. На рынке «Дары Ямала» можно купить северные ягоды и неплохую рыбу. Слева рис. 2.162 показан один из снимков из Сыктывкара.

Потом вернулись на автобусе в Микунь и поехали на поезде до станции Лабитнанги (уже в Азии перед Салехардом). Проезжали станции Печора, Кожым, Верхняя Инта и Харп, которые хорошо помнились с 1980 годов, когда организовывались водные походы в том районе (см.

секцию 2.1 на странице 51 книги [9]). В средней правой части рис. 2.161 приведены два снимка 1980 годов. На верхнем из них – река Кожим (Кожым), по которой мы поднимались и сплавлялись в 1981 году. Нижний снимок сделан во время перехода через Урал из Азии в Европу (про него написано на странице 52 книги [9]). Река Волоковка (на снимке рис. 2.161) уже находится в Европе (сплавлялись по ней к реке Печора). Уезжали из города Печора, через который проходил поезд в 2019 году. Со станции Верхняя Инта (проезжали через неё в 2019 году) начинали путь в 1991 году, когда перешли из Европы в Азию (про этот переход написано на странице 53 книги [9]). В Салехарде я был в 1981, и мы все вместе в 2019 году. Этот город уже в Азии, и про него написано в [9, стр. 81]. Некоторые снимки есть также в подсекции 3.4.1.

Из Салехарда переправились через Обь в город Лабытнанги и уехали на поезде в Воркуту (это уже Европа). На станции «Полярный Урал» поезд стоял 28 минут. Мы с Юлей сбегали к столбу «Азия – Европа» (см. левую фотографию на рис. 1.5). Туда и обратно получилось 1.6 км. В Воркуте остановились на две ночи в гостинице «Горняк». Сходили к мосту, где на противоположном берегу реки Воркута видны заброшенные дома (см. правый верхний снимок рис. 2.161). На такси съездили в посёлок Северный (15-20 км) и оттуда на Литовское кладбище, где установлена скульптура «Мать Литва плачет о тебе». В посёлке Северный даже на больших улицах стоят пустые дома, в которых никто не живёт (см. снимок на рис. 2.161, на котором Юля стоит рядом с домом голубого цвета). Ещё один снимок приведён на рис. 1.12. На Литовском кладбище много крестов, почти все с захоронениями 1953 года. По дороге назад остановились около малоизвестного памятника немцам. Посмотрели кольцевой монумент «Воркута 67 параллель» (см. снимок на рис. 1.5). В интернете написано, что Воркута является самым восточным городом Европы. В целом мы остались довольными посещением этого города и окрестностей. Очень познавательно и даже интересно.

Из Воркуты доехали на поезде до станции Котлас. Откуда на маршрутке добрались до города Великий Устюг – один из древнейших городов на русском севере. Остановились на две ночи в гостинице «Постоялец». Сходили в городскую резиденцию и на почту Деда Мороза. Прошлись по набережной реки Сухоны. Посмотрели музей елочных игрушек. В городе много красивых церквей (см. один из снимков слева рис. 2.161). Съездили в вотчину Деда Мороза. Прошлись по тропе сказок и посетили дом Деда Мороза. Экскурсию проводила молодая девочка. Нам понравилось. В центре рис. 2.162 показан один из снимков в городе Великий Устюг. Потом съездили в Троице-Гледенский (Troitse-Gledensky) монастырь с красивым иконостасом. Это место очень рекомендуется (см. правый снимок рис. 2.162).



Рис. 2.162. 2019 год. В городе Сыктывкар (слева). В городе Великий Устюг (в центре). Троице-Гледенский монастырь с красивым иконостасом (справа)

Из Великого Устюга доехали на такси до Котласа. Там на вокзале можно приобрести северные ягоды (морошку) и неплохую копчёную рыбу (например, стерлядь). Далее ехали на поезде в Тулу с пересадкой в Москве. В Туле сходили в кремль, подошли к усыпальнице Демидовых. Съездили на такси в Ясную Поляну, где находится могила Л.Н. Толстого. Сходили в музей оружия, который считается лучшим музеем такого типа в России (он действительно очень хороший). На левом снимке рис. 2.163 показан Успенский собор на улице Менделеевской.

Посмотрели также (другой) Успенский собор в Тульском кремле. На среднем снимке музей оружия. Правый снимок сделан в Ясной поляне (примерно 20 км от Тулы). В этих местах я уже был в 1960 году. Тогда мы частенько заезжали в Тулу. Около могилы Л.Н.Толстого просто холмик, нет никакой надписи.




Рис. 2.163. Тула, 2019 год. Успенский собор (слева). Музей оружия (в центре). Ясная поляна (справа)

Из Тулы вернулись в Москву и улетели в Португалию.

2.11.11. Резюме

По российским городам я начал ездить ещё в детстве с родителями на их машине. Отец аккуратно готовил карты всех маршрутов, и ниже они кратко резюмируются. В те времена у нас было три основных направления: Кавказ, Крым и Закарпатье. Фрагменты, которые проезжали по Российской Советской Федеративной Социалистической Республике (РСФСР), показаны на карте рис. 2.164. Первая поездка была совершена в 1960 году. Последующие поездки проходили до 1967 года, и маршруты по РСФСР были примерно такими же. Верхняя фотография рис. 2.164 сделана в городе Тихорецк. Мы заезжали в гости к Склярову Георгию Петровичу (мы звали его дядя Жора). Он брат погибшего на войне Склярова Василия Петровича (отец моего отца). На снимке дядя Жора – самый солидный слева. Нижний снимок рис. 2.164 сделан на озере Рица (сегодня это Абхазия).

В молодости я проехал по многим другим российским (РСФСР) городам. Занимался тогда лёгкой атлетикой и часто ездил на соревнования. Первый раз выехал в 1965 году в Волгоград на первенство РСФСР (России). Потом начались многочисленные поездки – 1965 год: Волгоград, Адлер; 1966 год: Горький (сегодняшний Нижний Новгород), Адлер, Казань, Орёл, Воронеж, Свердловск (сегодняшний Екатеринбург), Вологда, Адлер; 1967 год: Брянск, Мелекес (сегодняшний Димитровград в Ульяновской области), Сочи, Краснодар, Адлер, Смоленск, Горький (Нижний Новгород), Львов (Украинская ССР); 1968 год: Свердловск (Екатеринбург), Тула, Москва, Свердловск (Екатеринбург), Адлер, Казань, Горький (Нижний Новгород), Орёл, Воронеж, Москва, Кисловодск; 1969 год: Тула, Луганск (Украинская ССР), Пятигорск, Воронеж, Одесса (Украинская ССР). Так продолжалось до переезда в Минск в 1972 году. С 1969 по 1972 годы посетил также Иваново, Саратов, Ставрополь, Ригу (Латвийская ССР) и многие другие города. Поездки в Россию продолжились из Минска.

С начала 1980 годов совершено много водных походов на байдарке и плотах, в основном в Карелию, на Кольский полуостров и на Урал. Про них написано в книгах [7, стр. 110-115] и [9, стр. 51-56]. В те времена появлялись некоторые публикации соответствующих маршрутов. Однако, можно с уверенностью сказать, что на наших маршрутах переходов из Азии в Европу и

из Европы в Азию других туристских групп (в те времена) практически не было. Это подтвердили сотрудники метеостанции «Верхний Щугор» (см. левый снимок рис. 2.165, сделанный 22 августа 1985 года) и редко встречаемые на пути геологи. Следов людей на перевалах (между Азией и Европой) не было. На многих реках, например, на Волоковке, пробирались через сплошные завалы. Урал переходили по своим проложенным маршрутам и не совсем так, как это было написано в редких найденных отчётах из туристических клубов.



Рис. 2.164. Первые автомобильные маршруты по России (РСФСР) начала 1960 годов



Рис. 2.165. На гидрометеостанции Верхний Щугор, 1985 (слева). На реке Шуя в Карелии, 1981 (справа)

Два раза ездили на своей машине из Минска в Карелию (1989 год) и на Кольский полуостров (1990 год). Первый маршрут был примерно таким: Минск – переезд на территорию РСФСР – Псков – Ленинград (Санкт-Петербург) – берег Ладожского озера – Петрозаводск – водопад Кивач – Лоухи – Кандалакша. Из посёлка Лоухи ездили на озеро Кереть и останавливались там на несколько дней. В 1990 году начинали примерно так, как и в 1989 году. Потом продолжили путь до Мурманска и проехали вглубь Кольского полуострова.

2.12. Украина

До отъезда в Португалию я, пожалуй, посещал Украину чаще всего (после России и Беларуси). В 1960-1967 годах постоянно ездили туда на машине родителей. До 1972 года почти по месяцу находился там на спортивных сборах перед соревнованиями в Луганске, Львове и Одессе. Сразу после окончания института в Ульяновске доехал на поезде до Львова (через Минск) и потом добирался на перекладных через Закарпатье и Молдавию в Севастополь. Когда работал в Минске, то был на экскурсии в Закарпатье (см. левый и верхний снимки на рис. 2.166). Почти месяц находился по работе (из Минского НИИ Средств Автоматизации) недалеко от Ужгорода. В конце 1980-х годов ездили на трёх машинах в деревню Копанка в Молдавии через Киев. Я был официальным оппонентом по докторской диссертации (у Алексева Г.И. в Институте Кибернетики имени А.М.Глушкова) в Киеве 14 июня 1990 года и ездил туда с Юлей. Брал с собой Юлю на конференцию в Гурзуфе (см. нижний правый снимок рис. 2.166). Трудно подсчитать, сколько раз приходилось бывать на Украине в те времена. У меня там много родственников по линии мамы, которые и сегодня живут в Киеве, Каменец-Подольском и Светловодске. Явно есть родственники и где-то ещё. Отец моей двоюродной сестры Лены украинец. Она сейчас живёт в Санкт-Петербурге, а раньше очень долго жила в Ватутино (Украина) и родилась в этом городе. Окончила с отличием Днепропетровский Государственный университет (тоже Украина).



Рис. 2.166. Ужгород во второй половине 1980 годов (слева и справа сверху). Гурзуф в 1983 году (справа снизу)

После распада СССР Украина – единственная республика бывшего СССР (кроме ещё Туркменистана), где мы не были. Много раз планировали поездки, но они срывались по разным причинам. Фактически я многократно посещал Украинскую ССР (УССР), входящую в состав СССР, и могу рассказать только про то время. На рис. 2.167 показаны мои поездки по территории УССР. Все они проходили до 1991 года. На рис. 2.168 показаны поездки по Крымскому полуострову, который в те времена принадлежал УССР.

Старых снимков (приемлемого качества) практически не сохранилось. Часто приезжал в Украину на соревнования и на спортивные сборы. Два снимка из Львова и Луганска показаны на рис. 2.167. Слева на правом снимке (1969 год) серебряный призёр олимпийских игр Александр Корнелюк. С того времени мы с ним больше не встречались. Во Львове проходило первенство СССР Динамо среди молодёжи (1967 год). В беге на 400 метров с барьерами я занял