

5. Избранное по темам

Эта глава делится на тематические разделы, в которые помещаются самые интересные фотографии. Для большинства фотографий описываются места, где они сделаны. В других главах можно найти более подробные описания соответствующих поездок.

5.1. Люди

В наших поездках мы встречались с очень многими людьми разных национальностей, находили общий язык и фотографировались. Нам везло. Почти всегда мы встречались с хорошими людьми. Они во многом были непохожими друг на друга. Стиль жизни, обычаи, привычки, занятия и многое другое были совершенно разными. Фотографий получилось много и выполнить классификацию сюжетов очень сложно. Поэтому они размещены ниже только по времени съёмок от самых ранних до сегодняшних. Первые два снимка самые старые и они сделаны в 2004-м году в Мексике в деревне, где живут люди национальности майя. На первых двух снимках наши фотографии с этими людьми. Они невысокого роста и они – коренные жители этих мест. Про следующие два снимка нужно рассказать подробнее. Они сделаны в Таиланде на границы Мьянмы (Бирмы) и Таиланда в 2005-м году. Мы с Юлей арендовали машину и ездили по разным местам. Хотели увидеть длинношеих женщин и заезжали в разные туристические места (одно из них было рядом с городом Чианграй – Chiang Rai). Видели несколько женщин, но это было не то (показуха для туристов). Хотелось увидеть что-то настоящее. Наводили справки, но информация была очень ограниченной, другими словами никто и ничего не знал. Приехали в город Мехонгсон (Maе Hong Son). Там и узнали про деревню Nai Soi (вероятно, по-русски, это Най-Сой), где живут настоящие женщины с длинной шеей. Дорога была очень странной. Сначала находили указатели, которые вели через маленькие тайские деревни. Так ехали километров 30-40. Потом дорога кончилась и нам навстречу выбежал мужчина. Жестами предложил оставить машину у него во дворе, что мы и сделали. Дальше поехали на джипе с водителем, кто нас и встречал. По дороге пересекли широкую реку. На самом деле дороги практически не было. Потом стали появляться военные посты. Наконец мы приехали туда, где машину окружили люди с автоматами. Наш водитель долго с ними спорил и что-то обсуждал (общего языка с ними у нас не было). Становилось ясно, что нас не пускают. Здесь уже и мы вмешались в переговоры с автоматчиками и всеми жестами показывали, что нам «вот так надо». В рабство нас не забрали на губу не посадили и, к большому удивлению, под конвоем привели в деревню. Это было то самое место, которое мы так долго искали. И вот мы уже общаемся. Женщины были очень приветливыми и прекрасно говорили по-английски. Так что всё последующее написано, можно сказать, из первых рук. Эти женщины не из Таиланда. Они из Мьянмы (Бирмы) и бежали сюда много лет назад от бирманского репрессивного режима. (то есть они беженцы). Они живут на самой границе среди военных и их не выпускали оттуда. Кольца на шее они носят с детства постепенно добавляя их и, тем самым, удлиняя шею. Чем старше женщина тем длиннее шея. Мы были в их домах. Фотографировались с взрослыми и с детьми. Эта поездка очень понравилась. Шофёр оказался хорошим человеком и он действительно хотел нам помочь.



Рис. 5.1. Левый и центральный снимки сделаны в Мексике в 2004-м году с людьми народа майя; снимок справа и первый следующий снимок сделаны на границе Таиланда и Мьянмы (Бирмы) в 2005-м году. Рядом с нами женщины из Мьянмы с длинной шеей



Рис. 5.2. Левый снимок сделан на границе Таиланда и Мьянмы (Бирмы) в 2005-м году (это место называется Nai Soi); правый снимок сделан в Непале в 2005-м году около нашей гостиницы в городе Покхара



Рис. 5.3. Слева полёт к горе Эверест в Непале в конце 2005-го года (с бортпроводницей в кабине пилота); в центре – около гостиницы в городе Эль-Калафате (Аргентина) в 2006-м году; справа – после балета недалеко от храма Прамбанан в конце 2006-го года (недалеко от города Джокьякарта – Индонезия)

На последующих снимках люди очень сильно отличаются, но это стиль их жизни.



Рис. 5.4. Левый снимок сделан в Египте в 2007-м году. Мы в в западной пустыне Саккара в 24 км от Каира (Там находится некрополь столицы древнего царства). Правый снимок с пионерами сделан в столице Вьетнама Ханое в 2008-м году



Рис. 5.5. Последующие несколько фотографий сделаны во время нашего полёта с остановками вокруг земли в 2009-м году. Эти два снимка сделаны с нашими гидами во время великолепной экскурсии на лодке по лагуне острова Бора Бора (Французская полинезия). Рядом со мной гид с именем Freedom



Рис. 5.6. Следующие три снимка сделаны в деревне племени Якел на острове Танна в стране Вануату в 2009-м году. Эта остановка была одной из самых интересных во время нашего полёта вокруг земли

Два последних снимка сверху и первый снимок снизу сделаны в деревне племени Якел. Это довольно удалённое место на острове Танна, добраться до которого было непросто. Мы ехали с коренными жителями острова Танна, но и они долго плутали на джипе по лесным дорогам пока, наконец, мы не добрались.



Рис. 5.7. Нам сказали, что люди здесь живут вот так столетиями (см. снимок слева). На снимке справа – наши организаторы поездки в деревню племени Якел. Они из экзотического жилья Sunrise Bungalows. Мы встречались с папуасами и в других местах, но только вот это настоящее, а остальные – для туристов



Рис. 5.8. 2009-й год. Первые два снимка сделаны в городе Киото (Япония). Мы шли по улице и увидели собачку в коляске. Попросили подержать её на руках и сфотографировались все вместе. Женщины на среднем снимке похожи на гейши. Последний снимок сделан в Сеуле (Южная Корея). Мы спросили дорогу у этих полицейских, а они посадили нас в машину и подвезли. Нам они очень понравились



Рис. 5.9. Эти два снимка сделаны в Омане в 2009-м году

Несколько слов про Оман. Сначала мы поехали с гидом (он на правом снимке справа) в пески Bidiya через Al Mintarib. Гид был опытный и многое нам показал. В одном месте съехали на джипе почти по отвесной стене из песка. Потом мы сами арендовали машину и проехали по Оману 1075 км. По дороге (в городе Низва – Nizva) снова встретились с нашим гидом. Там и сделаны последние два снимка.

Далее идут снимки из Африки, из Мексики и с Багамских островов



Рис. 5.10. Левый снимок сделан в 2010-м году в Намибии. Там мы тоже арендовали машину и ездили по стране. Рядом со мной женщина из народности химба. Правый снимок сделан в Лесото (Африка) тоже в 2010-м году



Рис. 5.11. Снимок слева сделан после представления в Свазиленде - Эсватини (Африка) в 2010-м году. Правый снимок сделан тоже в 2010-м году в Канкуне (Мексика). Эти артисты выступали для участников конференции, в которой мы принимали участие



Рис. 5.12. Первые два снимка сделаны в 2010-м году в городе Нассау на Багамских островах перед католическим рождеством. Жарко, дед мороз и экзотика. Третий снимок сделан в 2011-м году на острове Яп в Федеративных Штатах Микронезии.

Последующие снимки сделаны в 2010-2013 годах. На них школьники Шри-Ланки, приветливые палестинцы, иранцы и эфиопы. Несколько снимков – из водных плаваний в очень интересные места. Про сами эти места написано в других разделах книги.



Рис. 5.13. Левый снимок сделан в 2010-м году в Шри-Ланке в районе золотого храма Дамбулла. Два оставшихся снимка 2011-го года из Палестины (город Вифлием)



Рис 5.14. Левый снимок сделан в 2011-м году на пристани города Лабуан (Индонезия). С этой командой мы плавали на острова Комодо и Ринча (справа капитан). Правый снимок сделан в 2012-м году около города Ослоб (Филиппины). С этими людьми мы плавали к китовым акулам



Рис 5.15. Слева – с этой группой (в основном из Аргентины) мы плавали к водопаду Анхель (Венесуэла) в 2013-м году (справа наш гид Кайку). Справа на кофейной церемонии в городе Аддис-Абеба (Эфиопия) в 2013-м году



Рис. 5.16. Оба эти снимка сделаны в Иране в 2013-м году. Слева – студенты с конференции и они помогли нам. Это традиционный иранский ресторан недалеко от города Мешхед. С этими ребятами мы попали и в мавзолей имама Резы (это уникальное место). Правый снимок сделан в пекарне города Шираз



Рис. 5.17. Слева в Мадагаскаре недалеко от национального парка Цинги в районе переправы через реку Манамболо – Manambolo (2013-й год). Оставшиеся два снимка сделаны в Бурунди (2013-й год). Средний снимок сделан в небольшом зоопарке рядом с музеем Виван - Vivant. Второй снимок – на берегу озера Танганьика – самое длинное в мире пресноводное озеро и второе (после Байкала) по объёму воды и глубине.



Рис. 5.18. Все эти снимки сделаны в 2013-м году. Левый снимок сделан в посёлке Гисеньи (Руанда) на берегу озера Киву. Берег на заднем плане находится уже в Демократической Республике Конго (там город Гома). Правый снимок сделан в Ливане около Собачьей реки (Nahr-el-Kalb). Там мы снова арендовали машину и ездили на ней



Рис. 5.19. Эти снимки сделаны на пляже около города Жоаль-Фадют – Joal-Fadiouth (Сенегал). Мы возвращаемся на арендованной машине из Гамбии и на пляже познакомившись с этими торговками. Они были интересные и очень дружелюбные



Рис 5.20. Левый снимок сделан в 2014-м году в пустыне Сахара недалеко от посёлка Мерзуга - Merzouga в Марокко. Сюда мы тоже приехали на арендованной машине. Средний снимок сделан в Монголии в 2015-м году около монумента Чингизхану (недалеко от Улан-Батора). Правый снимок сделан в 2016-м году на острове Китава (Папуа-Новая Гвинея)



Рис. 5.21. Все эти снимки сделаны в Папуа-Новая Гвинея в 2016-м году. Два первых снимка сделаны в городе Алоута на главном острове Новая Гвинея (второй по величине остров на земле после Гренландии). Третий снимок сделан на острове Китава




Рис. 5.22. Оба эти снимка сделаны в 2016-м году. Левый снимок сделан недалеко от города Хониара на Соломоновых островах (около останков японского транспортного судна Kipugawa Maru). Правый снимок сделан по дороге из города Таррафал в город Прая в стране Кабо Верде. Мы едем по острову Сантьяго на арендованной машине. Там португальский язык и нам было совсем просто. Сначала эти девочки не хотели фотографироваться, а потом согласились, но только с Юлей

На первом снимке ниже мы с полицейской на острове Сент-Винсент. Мы бежали чтобы

успеть на паром на один из островов архипелага Гренадины. Паром уже отходил, но эта женщина побежала с нами и задержала его. Только благодаря ей мы и успели.

В 2017-м году мы плавали в Антарктику на голландском судне Plancius. Два раза высаживались на материк Антарктида и семь раз на острова Антарктики. Там мы познакомились с португальцем Жоао Пиментел. По-русски португальское имя João звучит как Жуан, но это неправильное произношение. На судне мы с Юлей оказались единственными, кто говорил на португальском языке. На этом и сошлись почти с самого начала нашего плавания. Потом очень много общались. Эти девушки плыли в составе команды. Голландка Лиза (слева) – врач. Француженка Лидия (справа) имеет учёную степень и занимается проблемами льдов.



Рис. 5.23. Слева на снимке полицейская, которая помогла нам успеть на паром на остров Бекия (Гренадины) в стране Сент-Винсент и Гренадины (последнее из государств Америки, которое мы посетили в 2016-м году). Оставшиеся два снимка сделаны в Антарктике. На первом из них мы с португальцем João Pimentel на острове Данко и мы одного возраста (он долго работал в Макао командиром пассажирского авиалайнера; сказал, что облетел весь мир). На втором снимке мы с голландкой Lise van Turenhout (слева) и француженкой Lidie Lescarmontier на острове Десепшен



Рис. 5.24. Все эти снимки сделаны в африканской стране Сан-Томе и Принсипи в 2017-м году. На среднем снимке наша арендованная машина, на которой мы там ездили. Слева местный житель показывает плод на плантациях какао. Правый снимок сделан на юге острова Сан-Томе, то есть почти на экваторе. Этих людей мы встретили на лесной дороге когда ехали на машине



Рис. 5.25. Все эти снимки сделаны в 2017-м году. Слева мы с инспектором Василием около Курильского озера на полуострове Камчатка (Россия). На среднем снимке по краям наши гиды на Камчатке Алексей и Александр. А эта девушка нас кормила. Правый снимок сделан на Коморских островах. Мы снова арендовали машину и много ездили. Этот человек в столице (город Морони) подошёл и встал рядом со мной. Осталось только сфотографировать



Рис. 5.26. Эти снимки сделаны в Алжире в 2017-м году, где мы с Юлей были на конференции. Левый снимок из столицы Алжир, а правый – из города Бумердес (рядом со мной председатель конференции)



Рис. 5.27. Все эти снимки сделаны в 2017-м году. Слева – на рынке в Мапуту (Мозамбик). Два оставшихся снимка сделаны в столице Бангладеш городе Дакка. Бангладеш – это мусульманская страна, но люди постоянно подходили и фотографировались, причём в этот раз инициатива исходила именно от них

Снимки ниже сделаны в 2018 году. Они из самых разных концов земли: с Тихоокеанских островов, редко посещаемых туристами африканских стран и с северных территорий.



Рис 5.28. 2018-й год. Эти два снимка сделаны в стране Тонга. Слева – на островах Вавау, недалеко от города Неиафу. Справа – на пляже в дальней вытянутой части острова Тонгатапу.



Рис. 5.29. 2018-й год. Левый снимок сделан недалеко от озера Ассаль в Джибути. Средний снимок сделан около экватора в Габоне. Правый снимок сделан в городе Либревиль (Габон)

Получилось так, что мы посетили почти подряд пять новых африканских стран (Джибути, Габон, Того, Бенин и Кот-д'Ивуар), в двух из которых (Джибути и Кот-д'Ивуар) арендовали машины. Самой интересной страной оказалась Того где мы договорились о машине с водителем и ездили сначала в место, где проживают люди народа Тамберма, а потом – в страну Бенин, где проживают люди народа Сомба. Когда-то они все мигрировали из страны Буркина-Фасо. Это интереснейшие места и люди, которые показаны на последующих снимках.



Рис 5.30. 2018-й год. Левый снимок сделан в деревне около дороги по пути в город Кару (Того). Правый снимок сделан на рынке города Сокоде (Того)



Рис. 5.31. 2018-й год. Мы приехали в Kautammakou - земля Batammariba. Все эти снимки сделаны там и на них мы с людьми народа Тамберма. На среднем снимке я с вождём их племени. На снимке справа видны дома, в которых живут эти люди. Сами дома уникальны



Рис. 5.32. 2018-й год. Первый и второй снимки сделаны в стране Бенин. На них я с людьми народа Сомба. У мужчин этой народности в детстве делают специальную нарезку недалеко от глаз. Такая нарезка есть у человека на левом снимке и он очень гордится ей. Мы снова проходили около оригинальных домов. Рядом на земле лежали люди. Правый снимок сделан в Того сразу после выезда из Бенина. Эта девочка несёт хлопок на голове



Рис. 5.33. 2018-й год. Эти два снимка сделаны на атолле Тарава в далёкой стране Кирибати (Тихий океан). Это государство, расположенное сразу в четырёх полушариях земли. Мы арендовали там машину и ездили по острову. Эти снимки сделаны по дороге.



Рис. 5.34. 2018-й год. Левый снимок сделан в городе Баирики (Baіrici) на атолле Южная Тарава в Кирибати. Жарко, острова, Тихий океан. Так что наиболее комфортно это босиком и в галстуке. Два оставшихся снимка сделаны в Индонезии на острове Суматра. Первый из них – около горячих источников Edys Dayanto. Второй – на острове Самосир внутри оригинального дома с архитектурой Batak. Женщина на снимке просто позвала нас к себе в дом. Люди на острове Самосир очень приветливые



Рис. 5.35. 2018-й год. Левый снимок сделан в Гренландии около города Илулиссат. Вот с этим человеком мы и катались на лодке по фьорду и высаживались на айсберг. Здесь, рядом, самый продуктивный ледник северного полушария Якобсхавн. Средний снимок из города Баренцбург на Шпицбергене. Рядом со мной русские артисты. На правом снимке мы плывём на лодке по Телецкому озеру (Республика Алтай – Россия)



Рис. 5.36. 2018-й год. Два левых снимка сделаны на Ямайке. С этими девочками мы познакомились когда купались на пляже около города Очо-Риос (Ямайка). На правом снимке Юля с полицейским на Каймановых островах (остров Большой Кайман). Это в городе Джорджтаун

Много дополнительных снимков с людьми помещено также в другие разделы, например, в разделе 2 много интересных снимков по Якутии и по Уралу. В следующем подразделе собраны фотографии, на которых звери и птицы.

5.2. Звери и птицы



Рис. 5.37. Все эти снимки сделаны в 2000-м году в гостинице Ариау на реке Рио Негру (в джунглях) в 65 км от Манауса в Бразилии. Дикие обезьяны были вокруг везде. Они приходили в гостиницу (снимок слева), неожиданно прыгали на нас с деревьев (снимок в центре) и даже жили рядом с нашими домиками (снимок справа)



Рис. 5.38. Эти снимки сделаны в Австралии в 2002-м году. Там мы три раза арендовали машины в разных районах и проехали 7040 км. Левый снимок сделан в национальном парке Djukbinj (80 км от города Дарвин), где мы плавали по реке Аделейд (Alelaide) на лодке с громким названием «круиз с прыгающими крокодилами» (Jumping Croc Cruise). На левом снимке эта лодка рядом с большим крокодилом на берегу у воды и он прикармливается мясом. Нам сказали, что этот дикий крокодил имеет длину 5 метров и весит 700 кг. Съёмки велись с расстояния 1-1,5 метра. Перед плаванием мы дали подписку в том, что крокодил не несёт ответственности за то, что он кого-то съест. Средний снимок сделан в великолепном зоопарке «Дикий мир» (Wild World) в 26 км от города Кэрнс в районе Палм-Ков. На третьем снимке ехидна, которая лежала около дороги, когда мы ехали на машине



Рис. 2.39. Эти снимки сделаны в Южно-Африканской Республике в 2005-м году. Первые два снимка сделаны в месте, которое называется Cango Wildlife Ranch недалеко от города Оудсхурн – Oudtshoorn. Слева рядом с Юлей гепард, а вокруг вооружённые люди. В центре – катание на страусе. Правый снимок сделан в частном охотничьем угодье Шамвари (в 80 км от города Порт-Элизабет).



Этот зверь с названием Rock hyrax или Капский даман 30-50 см в длину является ближайшим родственником слона

Рис 5.40. Два первых снимка сделаны в Южно-Африканской Республике в 2005-м году. Слева показана естественная оросительная система в национальном парке Адду (Addo). Это примерно в 25 км от Шамвари. Второй снимок сделан на Столовой Горе около города Кейптаун (это капский даман или кролик). Третий снимок сделан в 2005-м году на ферме слонов недалеко от города Чиангмай в Таиданде



Рис 5.41. Первые два снимка сделаны в 2005-м году. Левый снимок сделан в Непале рядом со ступой Swayambhunath (Сваямбунатх), расположенной на западе Катманду. Средний снимок сделан в Таиланде когда мы двигались по реке от Бангкока к плавающему рынку. Правый снимок сделан в Чили в 2006-м году в национальном парке Torres del Paine (Торрес-дель-Пайне). За Таней с Юлей гуанако



Рис 5.42. Эти два снимка сделаны на Южном острове в Новой Зеландии в 2006-м году. На первом (в районе перевала Артур) – единственный попугай (Кеа), который живёт выше уровня снега в горах (одна из самых умных птиц на земле). Второй снимок сделан по дороге в город Пиктон



Рис 5.43. Слева Киви (национальная птица Новой Зеландии) в национальном парке Rainbow Springs на Северном острове Новой Зеландии (2006-й год). В центре и справа дикие питоны в национальном парке птиц Кеоладео в Индии (2008-й год)



Рис. 5.44. Левый снимок сделан в Иордании в районе Вади-Пам – Wadi Rum (2007-год). Мы с Юлей направляемся на верблюдах в храм Areatas. Средний снимок сделан во Вьетнаме когда мы плыли на лодках в дельте реки Меконг (2008-й год). Правый снимок сделан в национальном парке Эверглейдс в США (2008-й год)



Рис. 5.45. В 2008-м году мы арендовали машину в Коста-Рике и много ездили. Этих зверьков (которые называются Коати) мы фотографировали вдоль дороги в районе вулкана Аренал. Их там было очень много и они постоянно что-то просили. На остальных снимках колибри, которые летали в огромном количестве в районе нашей гостиницы (Monteverde) Rustic Lodge. Надо было только затаиться и фотографировать их. Около гостиницы были установлены специальные кормушки для этих птиц



Рис. 5.46. Два первых снимка сделаны в районе гостиницы Rustic Lodge. Слева тарантул, которого мы увидели во время ночной экскурсии. В центре лягушка в месте frog pond (это лягушатник). Справа ленивец, которого мы увидели с лодки по пути в национальный парк Тортугеро



Рис. 5.47. Все эти снимки сделаны в Японии в 2009-м году. Первые два снимка сделаны в городе Нара, где было огромное число бродящих по улицам оленей. Третий снимок в Синтоистском святилище Ицкусима, куда мы приехали из Хиросимы. На заднем плане ворота, которые часто появляются в книках о Японии



Рис. 5.48. Первый снимок сделан в Омане в 2009-м году в районе Большого Каньона куда мы ездили на арендованной машине. Этой козе очень хотелось печенья и она буквально забралась на Юлю. Оставшиеся два снимка сделаны в Эквадоре в 2010-м году. На среднем снимке морская свинка, которая по испански называется куй (cuy). Куй часто подаётся в ресторанах, в том числе и в жареном виде. Правый снимок сделан на Галапагосских островах (на острове Симор – Seymour). Звери там непуганые и часто лезут прямо в руки. Этот галапагосский морской котик (Fur Seal) является эндемиком и встречается только здесь



Рис. 5.49. Все эти снимки сделаны на Галапагосских островах (Эквадор) в 2010-м году. На снимке слева голубоногая олуша. На верхнем снимке в центре самец фрегат. Справа игуана




Рис. 5.50. Эти снимки тоже с Галапагосских островов. Мы жили в гостинице города Пуэрто-Айора – Puerto Ayuga на острове Санта-Крус. Игуаны бегают везде и людей они не боятся. Недалеко от гостиницы был небольшой рыбный базарчик и там постоянно собирались пеликаны. Людей они тоже совершенно не боялись



Рис. 5.51. Эти снимки сделаны в Малайзии в 2010-м году. Первые два снимка – из парка птиц (примерно 6 км на машине из центра города Куала-Лумпур. Парк очень интересный. Третий снимок сделан в национальном парке Бако – Васо на острове Борнео в 37 км от города Кучинг. Туда мы ездили на арендованной машине. Эти обезьяны сидели на деревянном настиле в парке



Рис. 5.52. Левый снимок сделан в парке Бако, а оставшиеся два - в центре реабилитации орангутангов (орангутанов) Semenggoh (20 км от Кучинга)



Рис. 5.53. Все эти снимки сделаны на острове Борнео в Малайзии в 2010-м году. Первые три снимка сделаны в национальном парке Мулу - Mulu. Там мы посетили несколько пещер. Из одной из них (оленьей пещеры) вечером может вылетать огромное количество летучих мышей. Они вылетают не каждый вечер и мы сделали две попытки, чтобы увидеть их (см. средний снимок). Летучая мышь показана на верхнем снимке слева. Самые правые два снимка сделаны в национальных парках Sepilok (Сепилок) и Labuk (Лабук)



Рис. 5.54. Носачи (proboscis) в месте Labuk Bay на острове Борнео в Малайзии. Эти обезьяны очень интересны и они живут только здесь. Не сказать, чтобы они боялись людей, но близко подойти к ним сложно. Мы подходили так, как, например, Таня на правом снимке



Рис. 5.55. На левом снимке носач, а правый снимок уже сделан в Ботсване в 2010-м году. Мы едем на арендованной машине в национальном парке Мореми (дельта реки Окаванго). На дороге жирафы



Рис. 5.56. Первый снимок сделан в Национальном парке Мореми в Ботсване. Вот так на нас пытался напасть слон. Обошлось! Второй снимок сделан в Национальном парке Намибии Этоша. Мы ездили там на арендованной машине. Оба снимка сделаны в 2010-м году



Рис. 5.57. Все эти снимки сделаны в 2010-м году. Павлин на левом снимке ходил около домика, где мы ночевали в Свазиленде (Эсватине). На среднем снимке мы едем на машине по парку львов примерно в 40 км от Йоханнесбурга. Вокруг машины бегали довольно большие львы. На правом снимке орёл в национальном парке Кругер

В 2011-2013 годах мы увидели, пожалуй, больше всего животных и рыб. Это были скаты манта на острове Яп, медузы Палау, китовые акулы в Филиппинах, австралийские животные на острове Тасмания, слоны Шри-Ланки, лемуры Мадагаскара, африканский мир в национальных парках Уганды, Замбии, Кении и Танзании (где мы застали часть большой миграции), драконы Комодо в Индонезии и многое другое. Этим странам и местам посвящены последующие фотографии. Сначала будут показаны отобранные снимки 2011-го года (Тасмания – Австралия, Шри-Ланка, Кения, Танзания и Индонезия).



Рис. 5.58. По дороге с Голубиноного озера в Тасмании мы встретили Вомбата, показанного слева. Два оставшихся снимка сделаны в Bonorong Wildlife Sanctuary. На острове Тасмания. Справа Юля с коалой



Рис. 5.59. Левый снимок с кенгуру сделан в Bonorong Wildlife Sanctuary на острове Тасмания, а правый – в месте Pinnaawaia Elephant Orphanage в Шри-Ланке (приют для слонов Пиннаваела)



Рис. 5.60. На снимке слева водные ящерицы. Мы видели их в Шри-Ланке около дороги в районе места Геритал (Girithale). Правый снимок сделан в национальном парке Серенгети (Танзания). Бегемот или гиппопотам – это одно из наиболее опасных для человека животных

Одно из наиболее интересных событий в национальных парках Серенгети (Танзания) и Масаи-Мара (Кения) это большая миграция когда огромные стада антилоп Гну, зебр и других травоядных животных перемещаются в поисках воды и пищи. Мы увидели часть большой миграции в национальном парке Серенгети. Это очень впечатляющее зрелище.



Рис. 5.61. Слева часть большой миграции в национальном парке Серенгети (Танзания). Мы ехали в сплошном потоке животных и они были видны со всех сторон до горизонта. Иногда они перебежали речушки как на этом снимке. Правый снимок сделан в питомнике жирафов недалеко от Найроби (Кения)



Рис. 5.62. В национальных парках Танзании и Кении было очень много животных. На левом снимке зебры. На деревьях иногда можно было увидеть леопарда. Очень оригинальные снимки с леопардом мы сделаем в Южно-Африканской Республике в 2017-м году




Рис. 5.63. Этот снимок сделан в Национальном парке Масаи-Мара (Кения). В этом месте стая львов принимала завтрак в виде какого-то большого животного, которого они недавно загрызли. Потом львы отошли и разлеглись неподалёку на камнях. Сразу же к их недавно добытому завтраку слетелась большая стая грифов. Львам не всегда это нравилось и одного грифа они поймали. Гриф притворился мёртвым, а через некоторое время вскочил и улетел



Рис. 5.64. Левый снимок сделан в национальном парке Комодо (Индонезия). Юля держит за хвост большого дракона комодо. На двух правых снимках филиппинские долгопятики у которых самые крупные глаза по отношению к размерам тела среди всех млекопитающих. Эти снимки сделаны в Tarsier Conservation Area на острове Бохоль в Филиппинах



Рис. 5.65. Все эти снимки сделаны в 2013-м году. Левый снимок сделан во Французской Гвиане в месте Plage des Hattles. Здесь в конце марта-начале апреля с наступлением темноты можно посмотреть черепах, которые несут яйца. Мы увидели их и этот процесс показан на снимке. В середине – морская корова в ботаническом саду Джорджтауна (Гайана). На правом снимке очень маленький лемур в Мадагаскаре



Рис. 5.66. Все эти снимки сделаны в Мадагаскаре в 2013-м году. На двух левых снимках лемур Сифака в месте, которое называется Exotic Reserve Peyrieras. На правом снимке Юля и хамильоны в этом же месте (75 км на восток от столицы Мадагаскара Антананариву)



Рис. 5.67. Мадагаскар в 2013-м году. Левые два снимка сделаны около нашего места жительства (Vakona Forest Lodge). Последний снимок с лемурами индри сделан недалеко от места Palmarium (про это место будет написано ниже)



Рис. 5.68. Эти три снимка сделаны недалеко от Vakona Forest Lodge (мы там жили). Сначала спускались к протоке, а потом договаривались с лодочником, чтобы он отвёс нас в это место куда надо было плыть минут 15 на лодке. Эти лемуры называются кольцехвостыми или кошачьими и их там было очень много. Как только мы подплыли несколько лемунов сразу же запрыгнули в лодку. Потом они забирались на нас со всех сторон. У нас было много бананов, которые лемуны очень любят



Рис. 5.69. Эти снимки с той же поездки 2013-го года в Мадагаскар, но они сделаны уже в другом месте. Из Vakona Forest Lodge мы поехали в сторону канала Pangalanes, который собран из естественных рек и искусственных проток на востоке Мадагаскара. Длина этого канала порядка 600 км. Приехали в рыбацкую деревню (недалеко от поселка Brickaville) откуда поплыли на лодке на остров с гостиницей Palmarium. Недалеко от того места и сделаны эти фотографии. Снимок с черепахами сделан прямо в лагере нашего места жительства. Про лемунов индри (см. также рис. 5.67) будет рассказано в подписях к фотографиям ниже



Рис. 5.70. Левый снимок сделан недалеко от места Palmarium. Мы пошли к лемурам индри с молодым гидом (см. следующий рисунок), но именно с ним нам повезло. Он подзывал лемуров и быстро находил их. Индри спускались с деревьев и они были рядом с нами (см. левый снимок). Иногда наши пальцы попадали им в рот, но они никогда не кусали их. На среднем снимке чёрно белый лемур (или лемур вари). На правом снимке показано как мы попали в облако саранчи в районе Ankotrofosty



Рис. 5.71. На левом снимке наш молодой гид подзывает лемуров индри. На снимке рядом они откликаются с вершин деревьев. На снимке в центре чёрный лемур. Их было тоже очень много и они частенько забирались на нас. Эта белая лягушка живёт на деревьях. На правом снимке фосса – зверь, который часто нападает на лемуров



Рис. 5.72. Охота хамильонов в месте Exotic Reserve Peyrieras в 80 км на восток от столицы Антананариву

В Мадагаскаре было сделано очень много снимков с животными и отобрать из них лучшие было очень сложно. Туристов там мало. Из Португалии до Мадагаскара добираться было сложно. Тогда не было рейсов из Мадрида через Эфиопию, которые появились позже, и лететь практически можно было только через Францию. Возможен также путь через Маврикий, но всё же самый лёгкий путь это через Францию. Визы в аэропорту Антананариву поставили быстро и они были бесплатными.



Рис. 5.73. Эти три снимка сделаны в Замбии в 2013-м году. Мы приехали сюда по земле из страны Малави и остановились в Marula Lodge около национального парка Южная Луанда (South Luangwa). Ночью выходили из домика и рядом бродили бегемоты (см. левый снимок). Днём к нам в гости приходили слоны (см. средний снимок). Но по дороге сюда мы были подготовлены к отражению нападений (см. правый снимок)



Рис. 5.74. Эти снимки сделаны в 2013-м году. Слева мы в Уганде в Ziwa Rhino Sanctuary. Там можно было подойти к диким носорогам совсем близко. Справа мы в национальном парке Южная Луанда в Замбии. Мы поехали в пешее сафари, где можно было подойти довольно близко к жирафам и зебрам. Нас привезли туда на машине, а потом мы ходили на своих двоих. Шли группой и с нами было два вооруженных охранника. Хищников не видели



Рис. 5.75. Эти снимки сделаны в зоопарке Мадрида в 2015-м году. На левом снимке горилла в клетке за стеклом. В стекле отражение Тани и можно сделать вот такой оригинальный снимок. На правых двух снимках панды, причём там их несколько разновидностей. Зоопарк большой и интересный. Нам там очень понравилось. Мы ездили туда в начале ноября и это хорошее время



Рис. 5.76. Левый снимок сделан в Монголии в 2015-м году у входа в монастырь Эрдэни-Дзу. Правый снимок сделан в 2016-м году на пляже Magens Американских Виргинских островов



Рис. 5.77. Левый снимок тоже сделан в зоопарке Мадрида в 2015-м году. Медведи сидели на высокой скалистой поверхности, отделенной от людей небольшим рвом. В результате можно было сфотографировать так, как будто ты находишься рядом с медведями. Правый снимок сделан на острове Китава в Папуа-Новая Гвинея в 2016-м году. Нам сказали, что это кускус (возможно так же, что это поссум – Possum).



Рис. 5.78. На левом снимке 2016-го года байкальская нерпа в нерпинарии Листвянки. Пять последующих снимков, начиная со среднего правого, сделаны в Антарктике в 2017-м году



Рис. 5.79. На четырёх снимках здесь антарктические пингвины, а на самом правом – баклан



Рис. 5.80. Эти снимки сделаны на Камчатке в 2017-м году. Слева сивучи или морские львы в районе «русской бухты». Правый снимок сделан около места, которое называется «рыбоучёт» рядом с Курильским озером



Рис. 5.81. Слева в северной бухте Курильского озера. Правый снимок сделан в месте с названием «Снежные псы» - недалеко от Петропавловска-Камчатского (Камчатка – 2017)



Рис. 5.82. Снимки с тигром, леопардом и львами сделаны в 2017-м году в резервации Bagatoya (Южно-Африканская Республика). Там мы с Юлей зашли в загон с двумя львами и тигром и эти звери на снимках. С нами зашла хозяйка и ещё один человек из местного населения. Далее мы были предоставлены самим себе. Поначалу звери не очень хотели заниматься с нами, но потом они разошлись. Хозяйка всё время говорила о том, что нельзя подпускать их сзади. Может сработать инстинкт и они могут напасть



Рис. 5.83. Эти снимки тоже сделаны в в резервации Bagatoya (2017-й год). Мы провели там больше часа. Под конец тигр разигрался и укусил меня за ногу (до крови). Пришлось перебинтовывать её и после этого мы ушли. Хозяйки в то время в загоне не было. Поскольку мы, в какой-то степени пострадали, то она разрешила нам пообщаться с леопардом и он показан на следующих двух снимках



Рис. 5.84. Леопард был очень дружелюбным. Он ел куриные лапки и чуть ли не мяукал. Никакой агрессивности не проявлял. Хозяйка привела его из дома и сказала, что до этого он спал на её диване



Рис. 5.85. Левый снимок сделан в Новой Зеландии в 2018-м году. Здесь находится колония птиц семейства олушевых (Muriwai's gannet colony). На правом снимке летучая лисица. Это место находится около деревни Kolovai на острове Тонгатапу в стране Тонга (2018-й год).



Рис. 5.86. Оба снимка сделаны в 2018-м году. Левый – в стране Джибути. Мы с Юлей едем на арендованной машине с озера Ассаль и по дороге ходят верблюды. Правый снимок сделан в Канаде. Мы на востоке Британской Колумбии. Около дороги часто появлялись медведи и вот один из них



Рис. 5.87. Оба снимка сделаны в 2018-м году. Слева - чайки на айсберге в районе фьорда Илуиссат (Гренландия). Справа моржи в районе острова Моффен (Шпицберген) – 80 градусов северной широты

Ещё раз хочется написать о том, что в этой главе приводятся только фотографии из разных наших поездок. Информация об этих поездках приведена в других главах. Ограниченный объём книги не позволяет привести подробную информацию обо всех поездках. Поэтому, наиболее интересные из них описаны в деталях, а по остальным даётся только краткая характеристика. При необходимости (например, по запросу), более подробные сведения будут приведены на Интернет.



Рис. 5.88. Эти снимки с ленивцами сделаны на острове Роатан в Гондурасе в 2018-м году. Это место называется парк Gumbalimb. На правом снимке у Юли на руках два ленивца. В Гондурасе мы уже второй раз и это опасная страна. Однако, нам показалось, что на острове Роатан совершенно спокойно и там много интересных мест. Мы заплывали на этот остров с круизом по Карибскому морю



Рис. 5.89. Два первых снимка сделаны в 2018-м году, а последний - в 2008-м году. Слева лебедь в городе Брюгге (Бельгия). В центре – Юля с попугаем в парке Gumbalimb на острове Роатан (Гондурас). Справа, для сравнения, приведён похожий снимок из места Копан в Гондурасе, сделанный в 2008-м году

5.3. Вода, на воде и под водой

Эта глава делится на подразделы. В первом из них («О тех, кто живёт на воде и под водой») приводятся фотографии, на которых показаны те живые существа (такие, как рыбы и млекопитающие), которые живут в соответствующей среде. Далее показываются отобранные фотографии, связанные с водой и они помещены в подразделы «Озёра», «Реки», «Водопады», «Гейзеры, фумаролы, термальные области и выбросы воды», «Ледники и айсберги». Как и ранее приводятся минимально необходимые пояснения и названия, по которым можно найти соответствующие места (например, на Интернет). Одна часть тоже связанная с водой, но большая по объёму, рассмотрена вне этого подраздела.

5.3.1. О тех, кто живет на воде и под водой

Ниже на фотографиях показано то, что мы видели, когда плавали под водой с аквалангом и с трубкой и маской. Видели много, в том числе и очень крупных китовых акул, размером больше, чем автобус.



Рис. 5.90. Левый снимок сделан в 2002-м году на большом барьерном рифе в Австралии. Туда мы плавали из города Кэрнс (примерно 60 км по воде в одну сторону). Средний снимок сделан в 2006-м году в Новой Зеландии (на Южном острове). Там мы плавали с самыми маленькими дельфинами в районе городка Акароа – Асогоа. Правый снимок сделан в 2008-м году на архипелаге Бокас-дель-Торо – Bocas del Toro (Панама). Здесь, недалеко от места Boca del Drago было много морских звезд



Рис. 5.91. Два первых снимка сделаны в 2009-м году. Слева – во время великолепной водной экскурсии по лагуне на острове Бора-Бора во Французской Полинезии (см. также рис. 5.5). В центре морские звезды в Вануату на острове Эракор. Правый снимок сделан на острове Сипадан в Малайзии в 2010-м году




Рис. 5.92. Все эти три снимка сделаны на острове Сипадан в Малайзии в 2010-м году. Рядом с этим островом находится вертикальная стена уходящая вниз на глубину более 500 метров



Рис. 5.93. Все эти снимки сделаны в Белизе в 2010-м году. Слева и в центре мы в районе известной голубой дыры. Там, около островков, было очень много таких ракушек. На правом снимке – небольшая акула в районе Кей-Колкер. Мы думаем, что плавали с рифовыми акулами и акулами няньками




Рис. 5.94. Эти снимки сделаны в 2011-м году. Мы плаваем в медузовом озере в стране Палау. Это озеро когда-то было соединено с океаном, а потом отделилось от него и медузы оказались изолированными от всех их опасностей. Когда-то они были очень опасными, а сейчас отучились от этого и стали совершенно безобидными




Рис. 5.95. Скаты «Манты» (Manta Ray) на острове Яп в Федеративных Штатах Микронезии (2011-й год)

Остров Яп, как и острова Палау (откуда мы прилетели на Яп), принадлежат группе Каролинских островов. Как раз между этими островами находится Марианская впадина – самое глубокое место на земле. Считается, что в районе островов Яп обитает самая большая колония морских дьяволов (так тоже называют скатов «Манты»). Есть и излюбленные места для Manta Ray, в одно из которых мы приплыли по немецкому каналу и увидели то, что искали (интересно, но рядом плавали аквалангисты и они не видели этих рыб).



Рис. 5.96. Под водой можно увидеть следы бывших баталий. Левый снимок сделан в Индонезии в 2011-м году. В это место мы добирались из города Денпасар (Бали) примерно 2 часа по дороге. Здесь большой затонувший во время войны корабль США (USAT Liberty). Он был торпедирован японской подводной лодкой в январе 1942-го года. Правый снимок сделан недалеко от города Легаспи в Филиппинах. Подойдя к плавнику огромной китовой акулы (2012-й год)




Рис. 5.97. Эти снимки сделаны в Филиппинах в 2012-м году. Левый - в районе Донсола, в море, примерно 300 метров от берега (мы увидели эту китовую акулу с лодки, прыгнули в воду и плыли за ней). Правый снимок сделан около посёлка Ослоб в том месте, где местные жители прикармливают китовых акул




Рис. 5.98. Эти снимки сделаны в 2012-м году около посёлка Ослоб в Филиппинах. Сюда желательно приезжать рано утром. В этом месте лодочники отвозят людей от берега на 50-100 метров и там плавают небольшие прикармливаемые китовые акулы. Надо прыгать в воду раньше других людей, которые плавают рядом на лодках. Тогда вода ещё прозрачная и можно получить хорошие снимки пока другие не поймут, что надо делать. Скоро в воде окажется много людей и видимость резко ухудшится. Да и акулы уже наедятся. Снизу можно видеть аквалангистов, но сверху, на наш взгляд, плавать лучше




Рис. 5.99. Эти снимки сделаны около Ослоба в 2012-м году. Китовые акулы в этом месте были небольшие от 3-4 до 6-7 метров в длину. Акулы в море в Донсоле были много больше. Самое лучше время для того, чтобы увидеть этих акул – февраль-март



Рис. 5.100. Здесь показаны фотографии из разных мест 2012-го года. Слева – мы с Юлей плаваем под водой недалеко от острова Панглао – Panglao (Филиппины). В центре – Юля плывёт в подводную пещеру на острове Гоцо (Мальта) в 2012-м году. Сначала спустились вниз по склону горы в полном обмундировании. Потом долго плыли по поверхности протоки. Наконец погрузились под воду и по подводному тоннелю вплыли в пещеру. На снимке в центре Юля выплывает из этого тоннеля. Снимок справа сверху сделан на Сейшельских островах около острова Сен-Пьер. Нижний снимок справа сделан на острове Бьяду (Biadhoo) на Мальдивах




Рис. 5.101. Слева - Мальдивы (2012-й год). Справа - Куба (2014-й год). Рядом с Юлей морской лев или скорпион и он опасен. Мы сразу же уплыли



Рис. 5.102. Левый снимок сделан в Барбадосе в 2015-м году. Это место находится в городе Бриджтаун – Bridgetown около очень хорошего пляжа. Лодки забирают людей и отвозят их подальше от берега. Там затонувшая лодка на глубине примерно трёх метров Справа – Starfish point (место морских звёзд) на острове Большой Кайман (2018-й год)



Рис. 5.103. Эти снимки сделаны в самом конце 2018-го года на острове Большой Кайман. Это место называется Springray city – здесь можно подержать на руках довольно больших скатов- хвостоколов



Рис. 5.104. Китов мы видели очень много. Слева кит в районе города Каикоура – Kaikoura (Новая Зеландия, 2006-й год). Мы плавали смотреть китов на катере, который очень трясло от больших волн. Средний снимок сделан на Аляске (США) в 2007-м году. Мы отправлялись смотреть китов из порта Сьюард. Таких хвостов мы увидели более десятка. Правые снимки сделаны в Антарктике в 2017-м году. Там китов было, конечно, больше всего (до полусотни). Причем мы видели их не только с судна, но и с маленькой лодочки (зодиак) на которой часто плавали рядом с антарктическими островами

5.3.2. Озёра

«Озёра», «Реки», «Водопады», «Гейзеры и фумаролы, термальные области и выбросы воды», «Ледники и айсберги».

5.3.3. Реки

«Озёра», «Реки», «Водопады», «Гейзеры и фумаролы, термальные области и выбросы воды», «Ледники и айсберги».

5.3.4. Водопады

«Озёра», «Реки», «Водопады», «Гейзеры и фумаролы, термальные области и выбросы воды», «Ледники и айсберги».

5.3.5. Гейзеры, фумаролы, термальные области и выбросы воды

«Озёра», «Реки», «Водопады», «Гейзеры, фумаролы, термальные области и выбросы воды», «Ледники и айсберги».

5.3.6. Ледники и айсберги

«Озёра», «Реки», «Водопады», «Гейзеры и фумаролы, термальные области и выбросы воды», «Ледники и айсберги».

5.4. Земля

«Озёра», «Реки», «Водопады», «Гейзеры и фумаролы, термальные области и выбросы воды», «Ледники и айсберги».

5.4.1. Экстремальные точки

«Озёра», «Реки», «Водопады», «Гейзеры и фумаролы, термальные области и выбросы воды», «Ледники и айсберги».

5.4.2. Горы и вулканы

«Озёра», «Реки», «Водопады», «Гейзеры и фумаролы, термальные области и выбросы воды», «Ледники и айсберги».

5.4.3. Острова

Написать здесь про Гренландию Новую Гвинею, Борнео, Шпицберген страны на островах.

5.4.4. Национальные парки

«Озёра», «Реки», «Водопады», «Гейзеры и фумаролы, термальные области и выбросы воды», «Ледники и айсберги».

5.5. Водные круизы

«Озёра», «Реки», «Водопады», «Гейзеры и фумаролы, термальные области и выбросы воды», «Ледники и айсберги».